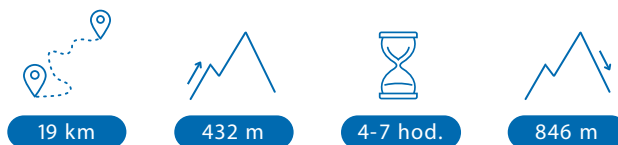

































Etapa #1

Tisá – Děčín



místo	úsek km	celkem	značení
 Tisá, kostel	0,0	0,0	   
Tiské stěny – skalní náměstí	0,5	0,5	
Tisá - turistická chata	1,0	1,5	 
Ostrov	2,5	4,0	   Hotel Ostrov
 Sněžník - křižovatka	3,0	7,0	  
Pod Děčínským Sněžníkem	1,0	8,0	
Děčínský Sněžník - rozhl.	1,0	9,0	  Rozhledna Sněžník
Pod Koňskou hlavou	2,0	11,0	
Nosticova silnice	2,0	13,0	
 Bělá (BUS)	3,0	16,0	
Pastýřská stěna (vyhl.)	2,5	18,5	  Via ferrata, ZOO Děčín
  Děčín, Tyršův most	0,5	19,0	   Hotel Česká Koruna, Hotel Kocanda, Aquapark Děčín  Kemp Děčín  Infocentrum Knihovna
celkem		19,0 km	