

# Etapa #2

## Děčín – Hřensko



20,5 km




































456 m



5-6 hod.



463 m

místo	úsek km	celkem	značení	
 Děčín, Tyršův most	0,5	19,0		  Česká Koruna, Kocanda (+1,5km), Aquapark  Kemp Děčín  Infocentrum Knihovna
Děčín, nám.	0,5	19,5		 Hotel Česká Koruna  Zámek Děčín (+ 0,5 km)
Děčín (nemocnice)	2,0	21,5		
Stoličná hora (vyhl.)	1,0	22,5		
Liščí křižovatka (rozc.)	3,0	25,5		
Růžový hřeben (odb.)	2,0	27,5		
 Pod Kamenským vrchem	1,0	28,5		 Slunečná brána (+ 1,5 km)
 Belvédér (rozc.)	4,5	33,0		 POZOR! Z Belvedéru nyní z důvodu uzavírky po  až do Hřenska
<del>Labská Stráň</del>	0,5	33,5		
<del>Suchá Kamenice (rozc.)</del>	2,0	35,5		
Ústí Suché Kamenice	2,5	38,0		
 Hřensko - nábřeží	1,5	39,5		  Hotel Praha  Pod Skalou  Přívaz  vlak st. Schöna  Hudy Hřensko  Infocentrum knihovna

celkem

20,5 km